

«СОГЛАСОВАНО»

Председатель комитета образования администрации города
Тамбова

21.05.15

дата

подпись



Е. Д. Выжимов

ФИО

«УТВЕРЖДАЮ»

Директор МАУДО ДЮСШ №6

21.05.15

дата

подпись



А. П. Николаев

ФИО

«СОГЛАСОВАНО»

Начальник отдела ГИБДД УМВД России по
г. Тамбову майор полиции

21.05.15

дата

подпись



А. В. Калмыков

ФИО

ПАСПОРТ

дорожной безопасности образовательной организации

МАУДО ДЮСШ №6, Плавательный бассейн "Дельфин" (ул. Чичерина, 30-а)

(наименование образовательной организации, филиала образовательной организации)

2015 год

ПАСПОРТ

дорожной безопасности образовательной организации

муниципальное автономное учреждение дополнительного образования "Детско-юношеская спортивная школа №6"

(наименование образовательной организации)

1. Тип ОО

Организация дополнительного образования

(тип)

2. Вид

Административно-тренировочный корпус

ДЮ, СОШ, школа-сад и т.д.

3. Юридический адрес ОО

г. Тамбов, ул. Рылеева, 84

(юридический адрес)

4. Фактический адрес ОО

г. Тамбов, ул. Рылеева, 84

(фактический адрес)

5. Руководители ОО:

5.1 Директор

Николаев Алексей Петрович

(Ф.И.О директора)

89537042727

(контактный телефон)

5.2 Заместитель директора по учебной работе

Безрукова Ольга Петровна

(Ф.И.О заместителя по учебной работе)

89204830010

(контактный телефон)

+

5.3 Заместитель директора по воспитательной работе

(Ф.И.О заместителя по воспитательной работе)

(контактный телефон)

+

5.4 Педагог, ответственный за профилактику ДДТТ

Безрукова Ольга Петровна

(Ф.И.О педагога, ответственного за профилактику ДДТТ)

58-04-36

(контактный телефон)

№ 110 от 27.08.2014

(№ приказа о закреплении)

+

6. Закреплённый за ОО сотрудник ГИБДД

Инспектор по пропаганде отдела ГИБДД УВД России по г.Тамбову М.Н.Юрьева тел.57-52-41

7. Ответственный работник муниципального органа управления образованием

Начальник отдела дополнительного образования комитета образования администрации города Тамбова-И.В.Маховикова, тел. 53-44-37
(должность, Ф.И.О.)

8. Руководитель или ответственный работник дорожно-эксплуатационной организации, осуществляющей содержание улично-дорожной сети

Зам. директора МБУ "Спецдорсервис" Попов Андрей Николаевич, тел. 89107593128
(должность, Ф.И.О.)

9. Количество учащихся (общее)

918

(количество)

По параллелям:

АТК	<u>29</u> (количество групп)	<u>388</u> (количество человек)
СОШ №22	<u>1</u> (количество групп)	<u>17</u> (количество человек)
СОШ №9	<u>1</u> (количество групп)	<u>15</u> (количество человек)
СОШ №31	<u>11</u> (количество групп)	<u>177</u> (количество человек)
СОШ №13	<u>13</u> (количество групп)	<u>178</u> (количество человек)
Лицей №28	<u>3</u>	<u>50</u>
СОШ №1	<u>2</u>	<u>35</u>
Лицей №6 корп.1	<u>1</u>	<u>14</u>
Лицей №6 корп.2	<u>1</u>	<u>14</u>
Лицей №14	<u>2</u>	<u>30</u>

10. Время занятий в ОО

8.00-14.00
(I смена, с. до)

14.00-20.00
(II смена, с. до)

08.00-20.00
(вечерные занятия, с. до)

(возраст с... до... лет)

(количество)

(руководитель)

- 12. [Схема безопасного подхода к ОО](#)
- 13. [Фото подхода к ОО](#)
- 14. [Уголок по БДД+Стенд безопасного маршрута](#)
- 15. [Кабинет по БДД](#)
- 16. [Учебно-тренировочный перекрёсток](#)
- 17. [Школьный автобус \(сведения\)](#)
- 18. [Схемы движения школьных автобусов](#)
- 19. [Справки, рапорты, информации](#)

- [Схема](#)
- [Фото](#)
- [Фото](#)
- [Фото](#)
- [Фото](#)
- [Фото](#)
- [Фото](#)
- [Фото](#)

20. Учебная программа по БДД:

(название программы)

(целевая аудитория)

(количество часов)

(разработчик программы)



21. Информация о ДТП с участием учащихся ОО:

(данные о ДТП)



22. Координаты образовательной организации

Долгота 41°25'6"E (41.418443)

Широта 52°45'54"N (52.764904)

23. Интенсивность движения транспортных средств

500

единиц в час

24. Интенсивность движения пешеходов

400

человек в час

25. Инженерное обустройство улично-дорожной сети около образовательной организации. Требуется в соответствии с нормативами:

пешеходных переходов	3
** из них внеуличных	
остановок маршрутных ТС	2
тротуаров, пешеходных дорожек	2

26. Количество технических средств организации дорожного движения у образовательной организации

светофоров	0
** из них пешеходные	0
** Т7	0
знаки 5.19.1 (2)	10
** из них над проезжей частью	0
знаки 1.23	7
** из них основной	2
** предварительный	5
средства светодиодной индикации	0
разметка 1.14.1	3
** в том числе, на желтом фоне	3
разметка 1.24.1	0
искусственных неровностей	0
пешеходных ограждений	0

Схема безопасного подхода к образовательной организации (сканы, электронные схемы безопасных маршрутов)

[Вернуться на главную](#)

+Фото

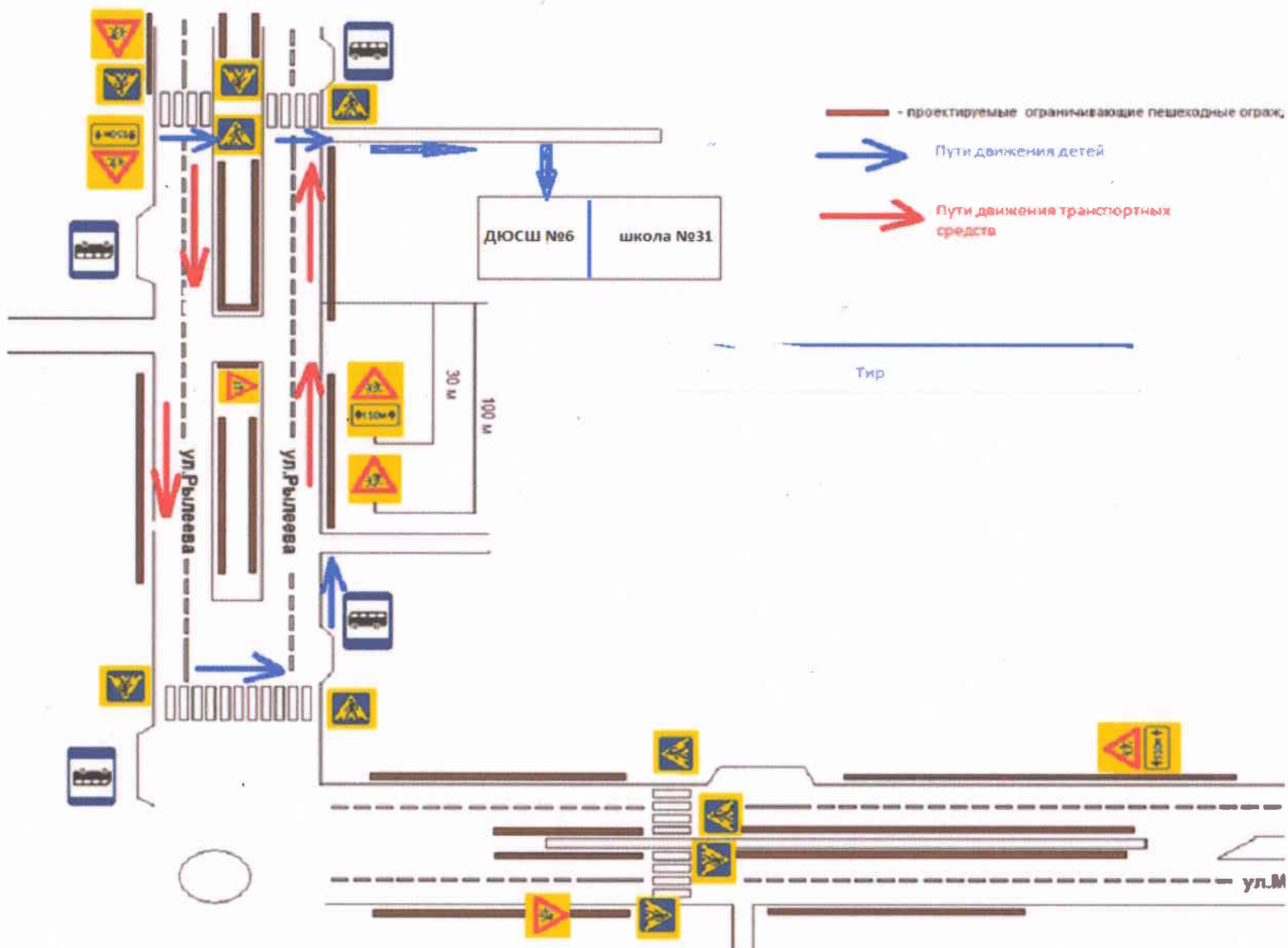


Фото подхода к образовательной организации

[Вернуться на главную](#)

«фото»

1



Фото на странице: 10



Переход ул. Рылеева



Улица Рылеева вход на территорию школы

Вход в здание АТК



Улица Рылеева



Улица Рылеева

6

Переход по улице Рылеева

5

Улица Рылеева

7

Улица Рылеева

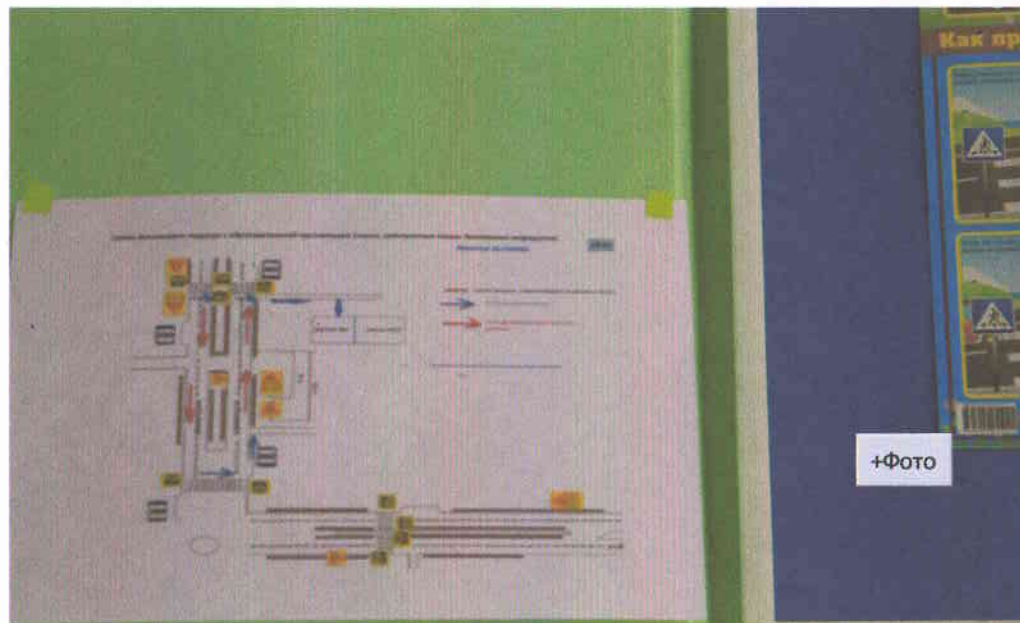
Уголок БДД + Стенд безопасного маршрута

[Вернуться на главную](#)

1



2



3

«СОГЛАСОВАНО»

Председатель комитета образования администрации города
Тамбова

21.05.15

дата

подпись

Е. Д. Выжимов

ФИО



«УТВЕРЖДАЮ»

Директор МАУДО ДЮСШ №6

21.05.15

дата

подпись

А. П. Николаев

ФИО



«СОГЛАСОВАНО»

Начальник отдела ГИБДД УМВД России по
г. Тамбову майор полиции

21.05.15

дата



А. В. Калмыков

ФИО

ПАСПОРТ

дорожной безопасности образовательной организации

МАУДО ДЮСШ №6, Административно-тренировочный корпус (ул. Рылеева, 84)

(наименование образовательной организации, филиала образовательной организации)

2015 год

ПАСПОРТ
дорожной безопасности образовательной организации

муниципальное автономное учреждение дополнительного образования "Детско-юношеская спортивная школа №6"

(наименование образовательной организации)

1. Тип ОО	<u>Организация дополнительного образования</u> <small>(тип)</small>	
2. Вид	<u>Плавательный бассейн "Дельфин"</u> <small>ДСУ, СОШ, школа-сад и т.д.</small>	
3. Юридический адрес ОО	<u>г. Тамбов, ул. Рылеева, д.84</u> <small>(юридический адрес)</small>	
4. Фактический адрес ОО	<u>г. Тамбов, ул. Чичерина, д.30-а</u> <small>(фактический адрес)</small>	
<hr/>		
5. Руководители ОО:		
5.1 Директор	<u>Николаев Алексей Петрович</u> <small>(Ф.И.О директора)</small>	<u>89537042727</u> <small>(контактный телефон)</small>
5.2 Заместитель директора по учебной работе	<u>Безрукова Ольга Петровна</u> <small>(Ф.И.О заместителя по учебной работе)</small>	<u>89204830010</u> <small>(контактный телефон)</small>
		<input type="button" value="+"/>
5.3 Заместитель директора по воспитательной работе	 <small>(Ф.И.О заместителя по воспитательной работе)</small>	 <small>(контактный телефон)</small>
		<input type="button" value="+"/>
5.4 Педагог, ответственный за профилактику ДДТТ	<u>Безрукова Ольга Петровна</u> <small>(Ф.И.О педагога, ответственного за профилактику ДДТТ)</small>	<u>58-04-36</u> <small>(контактный телефон)</small>
		<u>№ 110 от 27.08.2015</u> <small>(№ приказа о закреплении)</small>
		<input type="button" value="+"/>

7. Ответственный работник муниципального органа управления образованием

Начальник отдела дополнительного образования комитета образования администрации города Тамбова-Мохозикова Наталья Вячеславовна тел. 53-44-37
(должность, Ф.И.О.)

8. Руководитель или ответственный работник дорожно-эксплуатационной организации, осуществляющей содержание улично-дорожной сети

Зам. директора МБУ "Спецдортсервис" Попов Андрей Николаевич, тел. 89107593128
(должность, Ф.И.О.)

9. Количество учащихся (общее)

	<u>594</u> (количество)	
По параллелям:		
Плавание	41 (количество групп)	531 (количество человек)
Летний полиатлон	5 (количество групп)	63 (количество человек)
	 (количество групп)	 (количество человек)
	 (количество групп)	 (количество человек)
	 (количество групп)	 (количество человек)
	 (количество групп)	 (количество человек)
	 (количество групп)	 (количество человек)
	 (количество групп)	 (количество человек)
	 (количество групп)	 (количество человек)

10. Время занятий в ОО

<u>8.00-14.00</u> (I смена, с.-до)
<u>14.00-20.00</u> (II смена, с.-до)
<u>08.00-20.00</u> (внеклассные занятия, с.-до)

	(возраст с... до... лет)	(количество)	(руководитель)
12. Схема безопасного подхода к ОО			Схема
13. Фото подхода к ОО			Фото
14. Уголок по БДД+Стенд безопасного маршрута			Фото
15. Кабинет по БДД			Фото
16. Учебно-тренировочный перекрёсток			Фото
17. Школьный автобус (сведения)			Фото
18. Схемы движения школьных автобусов			Фото
19. Справки, рапорты, информации			Фото

20. Учебная программа по БДД:

(название программы)	(цельная аудитория)	(количество часов)	(разработчик программы)

21. Информация о ДТП с участием учащихся ОО:

(данные о ДТП)

22. Координаты образовательной организации **Долгота** 41°24'28"E (41.407879) **Широта** 52°46'4"N (52.76777)

23. Интенсивность движения транспортных средств единиц в час

24. Интенсивность движения пешеходов человек в час

25. Инженерное обустройство улично-дорожной сети около образовательной организации. Требуется в соответствии с нормативами:

пешеходных переходов	<input type="text" value="3"/>
** из них внеуличных	<input type="text"/>
остановок маршрутных ТС	<input type="text" value="2"/>
тротуаров, пешеходных дорожек	<input type="text" value="2"/>

26. Количество технических средств организации дорожного движения у образовательной организации

светофоров	<input type="text" value="6"/>
** из них пешеходные	<input type="text" value="3"/>
** Т7	<input type="text"/>
знаки 5.19.1 (2)	<input type="text" value="4"/>
** из них над проезжей частью	<input type="text" value="0"/>
знаки 1.23	<input type="text" value="2"/>
** из них основной	<input type="text" value="1"/>
** предварительный	<input type="text" value="1"/>
средства светодиодной индикации	<input type="text" value="0"/>
разметка 1.14.1	<input type="text" value="3"/>
** в том числе, на желтом фоне	<input type="text" value="3"/>
разметка 1.24.1	<input type="text" value="0"/>
искусственных неровностей	<input type="text" value="0"/>
пешеходных ограждений	<input type="text" value="2"/>

Фото подхода к образовательной организации

[Вернуться на главную](#)

«Фотопланирование»

Фото на странице: 4



Вход в здание



Пересечение ул. Чичерина и Ореховой



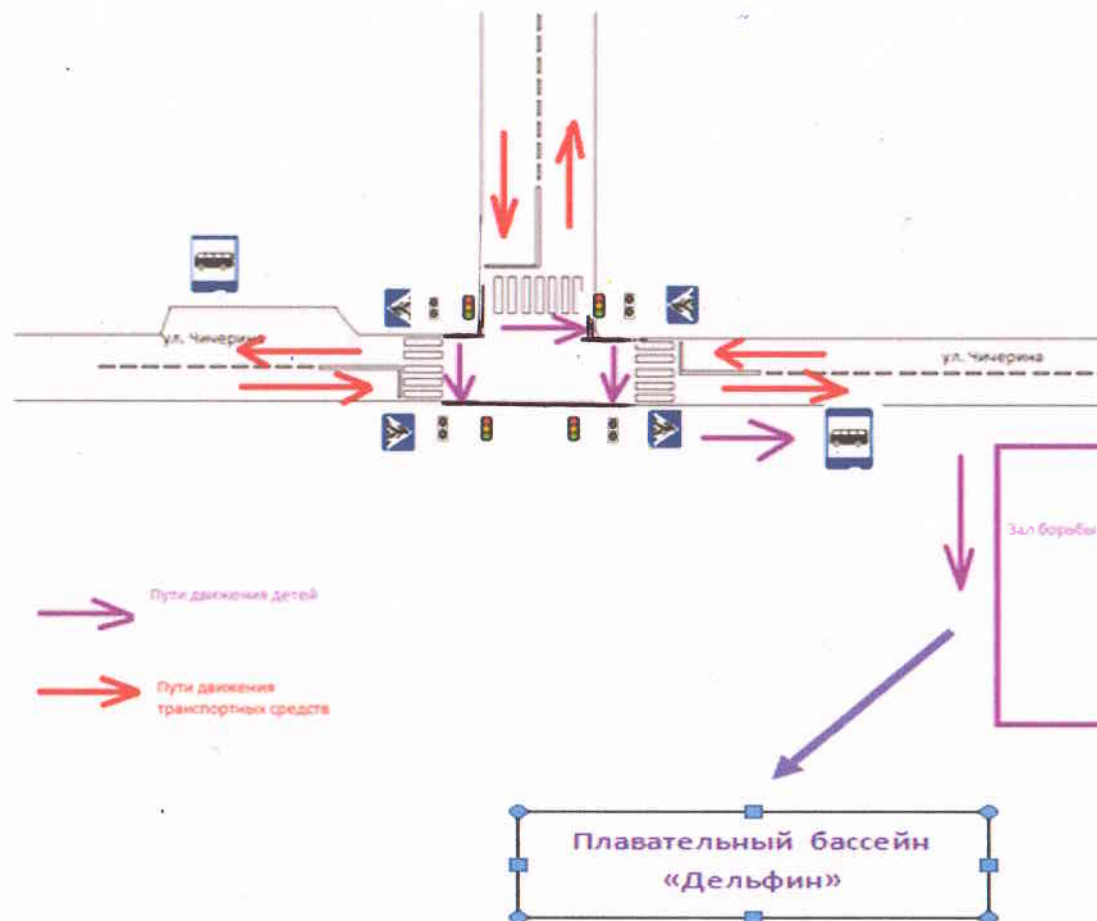
Перекресток Чичерина/Ореховая



Перекресток Чичерина/Ореховая

Схема безопасного подхода к образовательной организации (сканы, электронные схемы безопасных маршрутов)

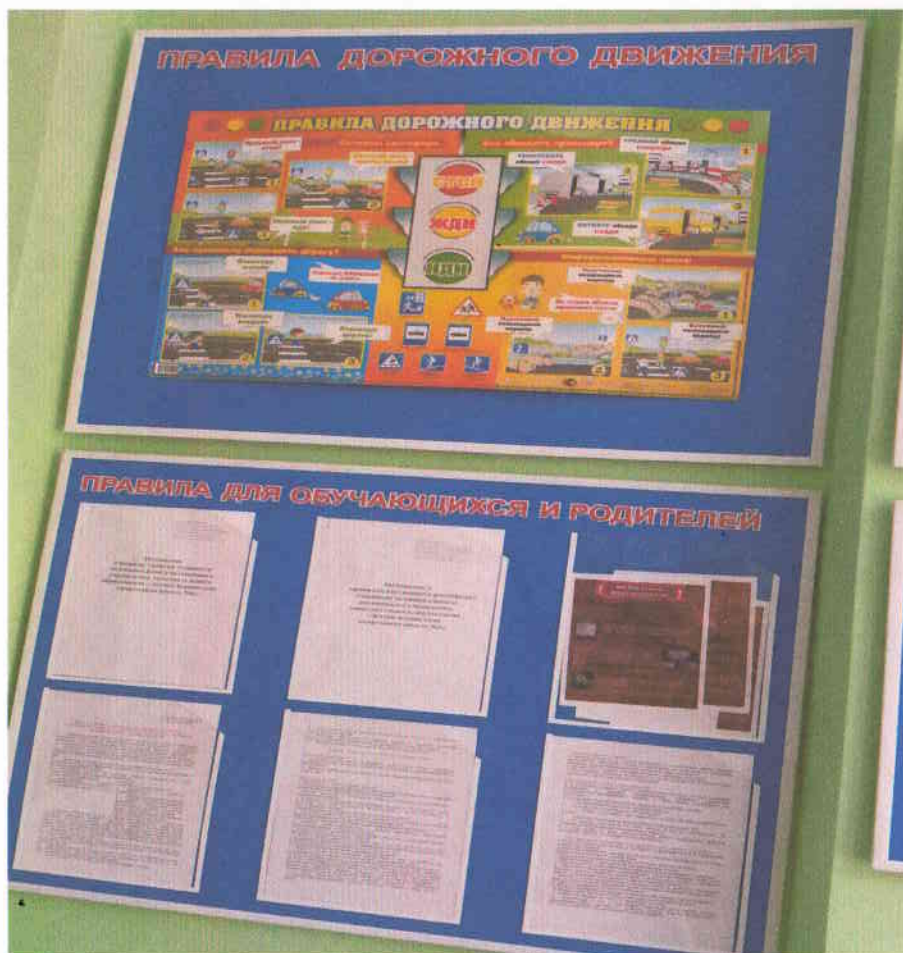
[Вернуться на главную](#)



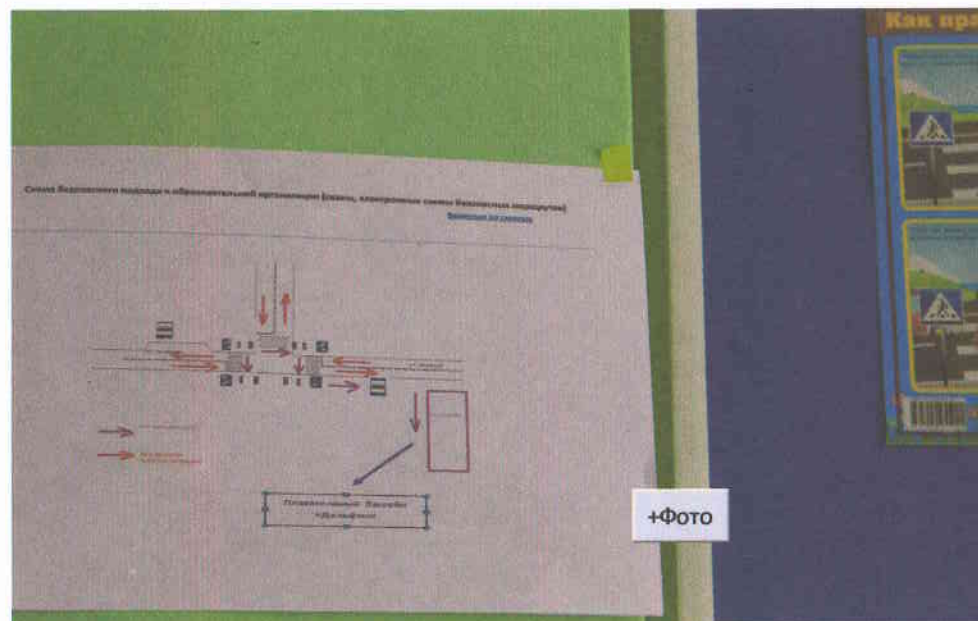
Уголок БДД + Стенд безопасного маршрута

[Вернуться на главную](#)

1



2



3